

РОССИЯ И МИР

АТЛАС

10-11

КЛАССЫ

Входит в учебно-методические комплексы к линиям учебников по истории,
рекомендованным Министерством образования и науки Российской Федерации

6-издание, исправленное



МОСКВА



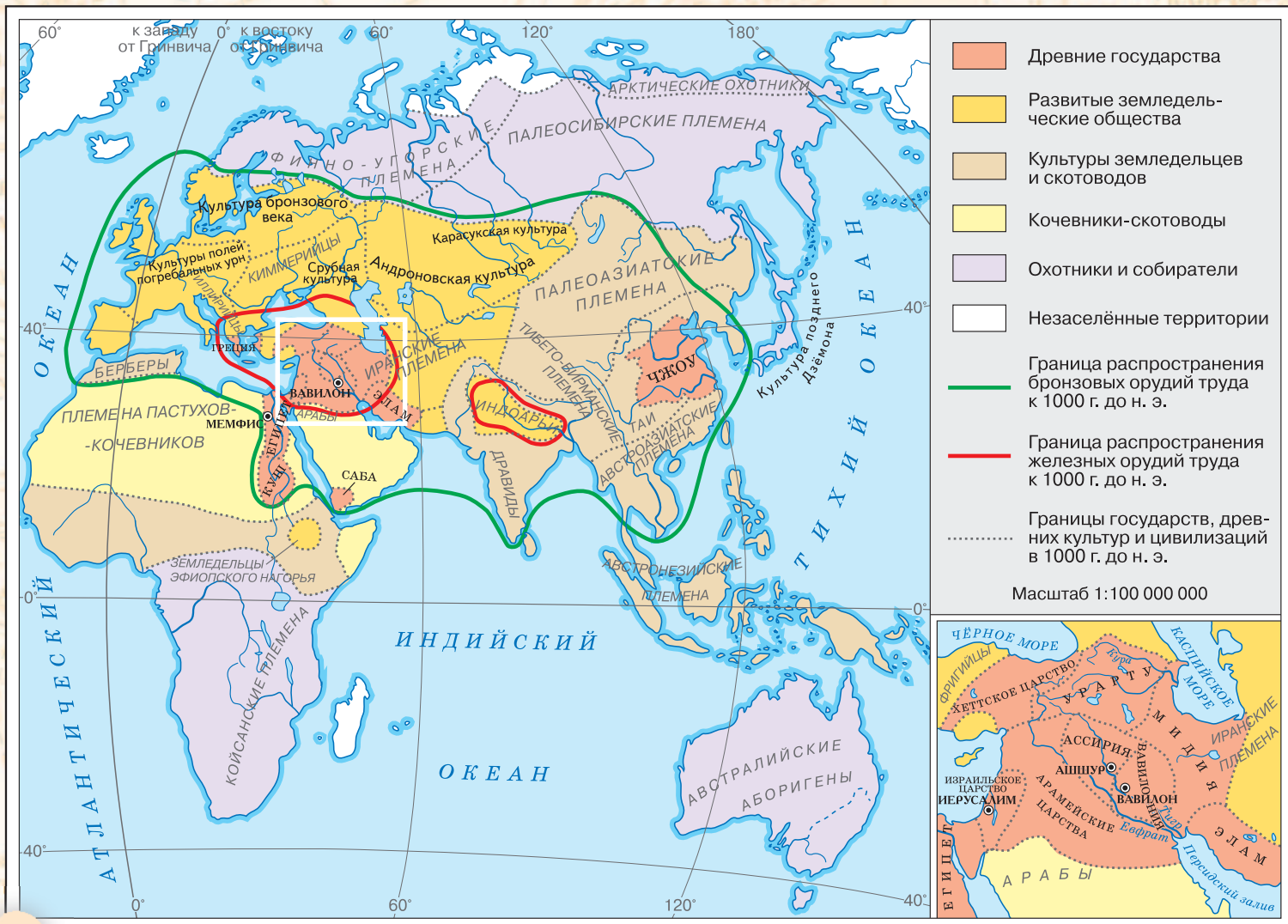
ДРОФА

2016

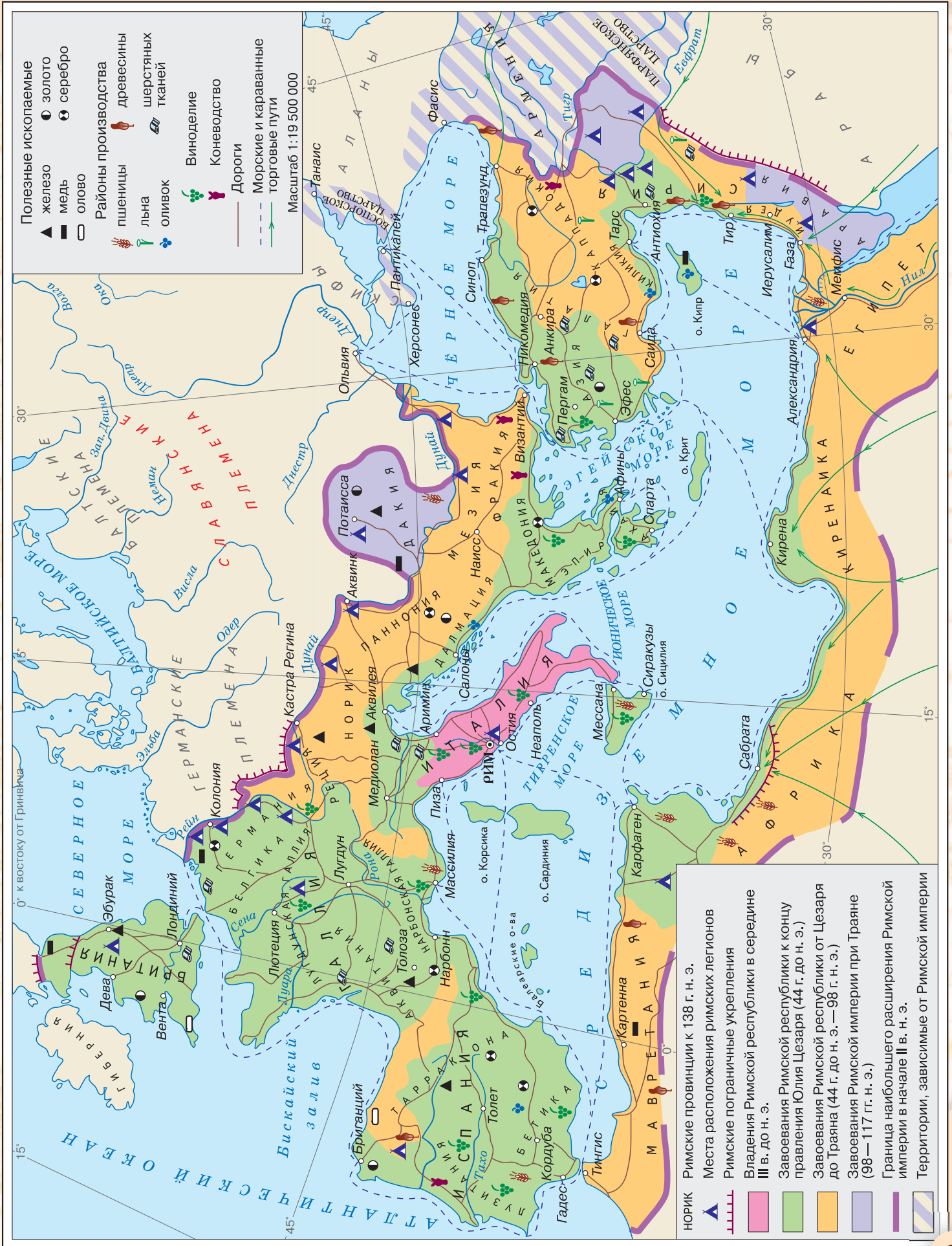
УСЛОВНЫЕ ОБОЗНАЧЕНИЯ

ГРАНИЦЫ		ПУТИ СООБЩЕНИЯ	
-----	государственные	=====	Железные дороги
-----	субъектов Российской Федерации, союзных республик СССР	—————	Безрельсовые дороги
-----	административных единиц 1-го порядка (АССР, краёв, областей, губерний, княжеств, провинций)	- - - - -	Сухопутные и морские торговые пути
.....	присоединённых, оккупированных и зависимых территорий	~~~~~	Реки и судоходные каналы
НАСЕЛЁННЫЕ ПУНКТЫ		НАЗВАНИЯ ГОСУДАРСТВ И ДРУГИХ ОБЪЕКТОВ	
● ВЕНА	Столицы государств	ДАНИЯ	Государства
● ТУНИС	Столицы союзных республик СССР, центры колоний, протекторатов, мандатных и зависимых территорий	ДАГЕСТАН	Административные единицы 1-го порядка (в т. ч. союзные республики СССР, субъекты РФ, губернии, княжества и др.)
○ Орёл	Центры субъектов Российской Федерации, губерний, княжеств и административных единиц 1-го порядка иностранных государств	Крымское ханство	Вассальные государства и зависимые территории
○ Пенза	Другие важные населённые пункты	ВАЛАХИЯ	Исторические области
○ Рыльск	Прочие населённые пункты	(Исп.)	Государственная принадлежность территорий, в т. ч. островов
		ЧЕРКЕСЫ	Племена и народы

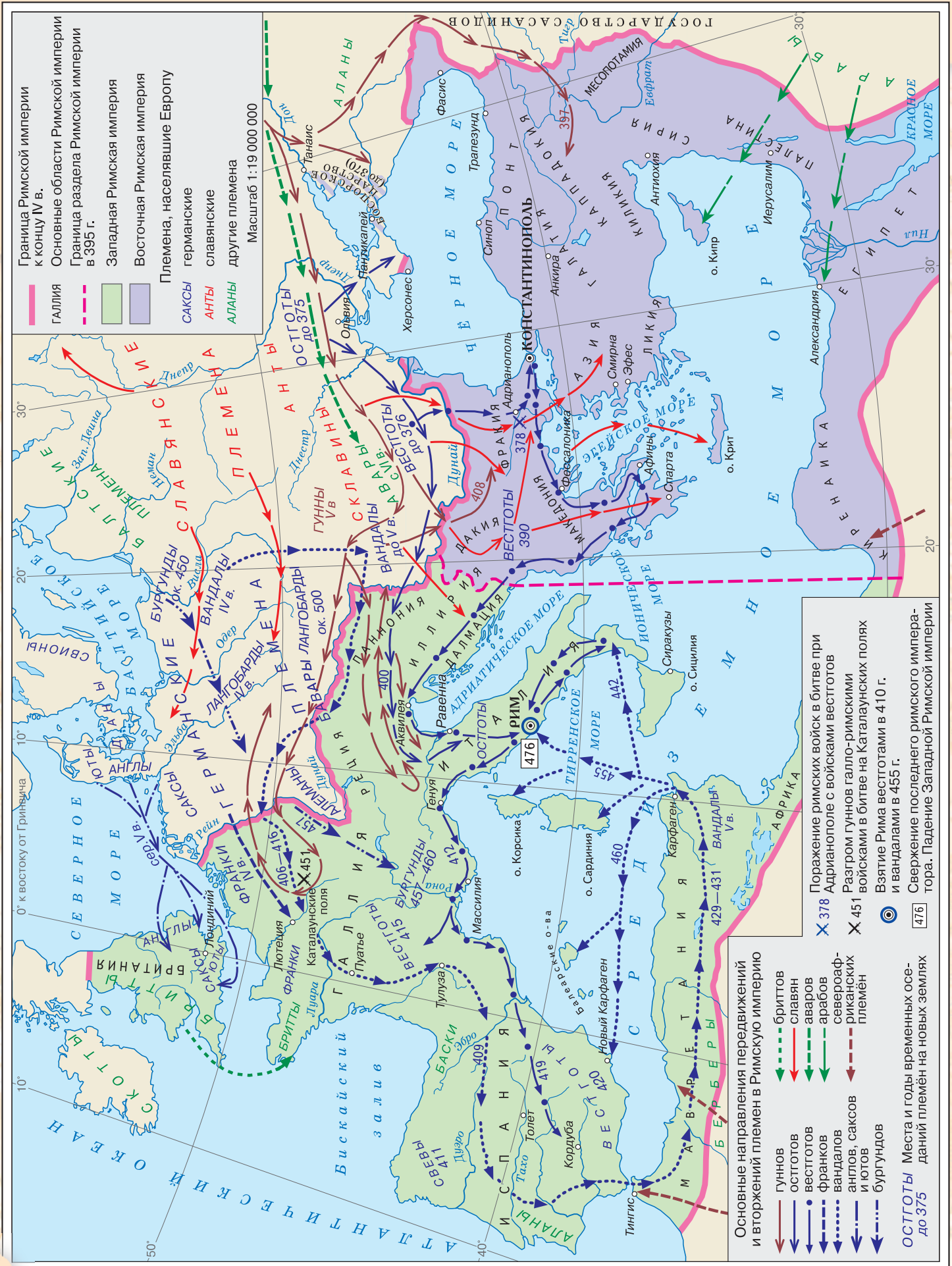
ДРЕВНИЕ КУЛЬТУРЫ И ЦИВИЛИЗАЦИИ к 1000 г. до н. э.



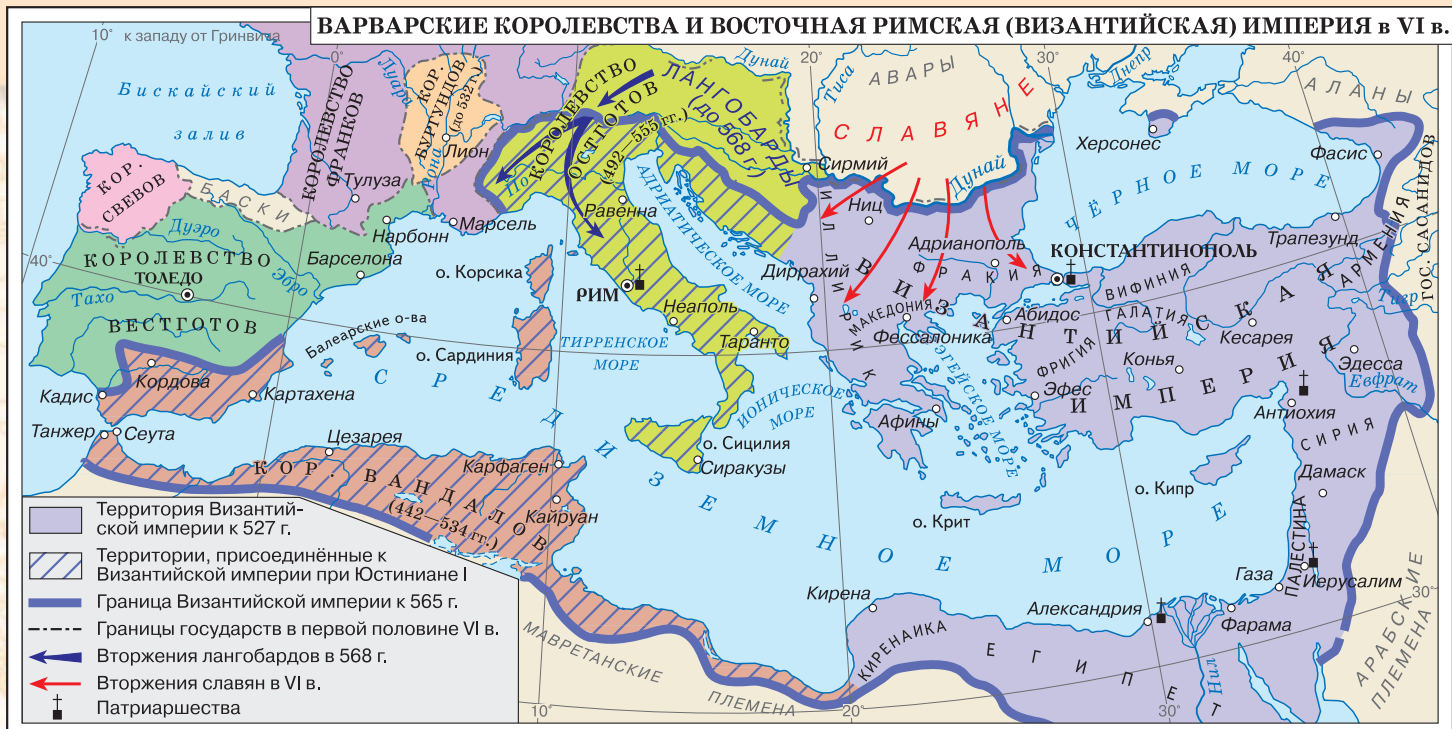
РИМСКАЯ ИМПЕРИЯ. III в. до н. э. — II в. н. э.



ВЕЛИКОЕ ПЕРЕСЕЛЕНИЕ НАРОДОВ



ВАРВАРСКИЕ КОРОЛЕВСТВА И ВИЗАНТИЙСКАЯ ИМПЕРИЯ в VI в. ВИЗАНТИЙСКАЯ ИМПЕРИЯ И СЛАВЯНСКИЕ ГОСУДАРСТВА в IX—XI вв.



КРЕСТОВЫЕ ПОХОДЫ конца XI — XII вв.

