

 | российский  
учебник

# Атлас

## География 8 класс

Входит в учебно-методические комплекты к линиям учебников по географии,  
рекомендованным Министерством образования и науки Российской Федерации

*12-е издание, переработанное*



  
МОСКВА • дрофа • 2018

ГЕОГРАФИЧЕСКОЕ ПОЛОЖЕНИЕ



РОССИЯ НА КАРТЕ МИРА

**Россия** — самая большая по площади страна мира (17 125 100 км<sup>2</sup>). Расстояние от её крайней северной точки до крайней южной — **4400 км**, а от крайней западной до крайней восточной — **9000 км**.

Россия имеет наибольшее число пограничных государств (18).

Численность населения составляет 146 804 400 человек (на 1.01.2017 г.).

Самое большое и глубокое море — **Берингово** (площадь — 2 315 000 км<sup>2</sup>, средняя глубина — свыше 1500 м, максимальная — 5500 м).

Самое глубокое озеро в России и в мире — **Байкал** (максимальная глубина — 1642 м).

Самый большой полуостров — **Таймыр** (площадь 400 000 км<sup>2</sup>).

Самый большой остров — **Сахалин** (площадь 76 400 км<sup>2</sup>).

Самая многоводная река — **Енисей** (среднегодовой сток 17 400 м<sup>3</sup>/с).

Самая длинная река — **Обь (с Иртышом)** (общая длина более 5410 км, на территории России — 3262 км).

Самая длинная река, полностью протекающая по территории России, — **Лена** (длина 4400 км).


Самая высокая вершина — **г. Эльбрус** (высота 5642 м).

Самая низкая точка — уровень **Каспийского моря** (-28 м ниже уровня Мирового океана).


Самые высокие приливы — **Охотское море** (до 13 м).

Самое жаркое лето — **район Волгограда** (максимальная температура июля до +45 °С).

Самая холодная зима — **Оймякон** (минимальная температура до -71 °С).




Москва. Кремль



Валдайская возвышенность. Исток Волги



Масштаб 1:30 000 000




Чукотский полуостров [1]




Ленские столбы. Сибирь



Долина гейзеров. Полуостров Камчатка



Центральная Россия



Северный Кавказ



Курильские острова



ФИЗИЧЕСКАЯ КАРТА



● <b>МОСКВА</b>	Столица Российской Федерации	○	Озёра с непостоянной береговой линией
○ <b>ВАРШАВА</b>	Столицы зарубежных государств	▬▬▬	Болота
○	Прочие населённые пункты	▬▬▬▬	Солончаки
▬▬▬▬	Государственные границы	▬▬▬▬▬	Пески
▬▬▬▬▬▬	Граница полярных владений Российской Федерации	• 4509	Отметки высот над уровнем моря
🌿 <b>Баргузинский заповедник</b>	Заповедники и национальные парки – объекты Всемирного природного наследия ЮНЕСКО	*	Вулканы
▬▬▬▬▬▬	Судоходные каналы	3720	Отметки глубин
▬▬▬▬▬▬	Реки	-28	Отметки уреза воды
▬▬▬▬▬▬	Пересыхающие реки	▬▬▬▬▬	Ледники
○	Озёра пресные	▬▬▬▬▬▬	Зимняя граница плавающих льдов
○	Озёра солёные	▬▬▬▬▬▬	Тёплые морские течения
		▬▬▬▬▬▬	Холодные морские течения



ПОЛЕЗНЫЕ ИСКОПАЕ	
Топливо-энергетические	Металлические
▲ Нефть	▲ Железные руды
△ Природный газ	▲ Марганцевые руды
■ Каменный уголь	▲ Хромовые руды
▨ Бурый уголь	▲ Медные руды
▬ Горючие сланцы	▲ Никелевые руды
	▲ Алюминиевые руды
	▲ Полиметаллические руды
	▲ Оловянные руды
	▲ Молибденовые руды
	▲ Вольфрамовые руды
	▲ Золото







ФЕДЕРАТИВНОЕ УСТРОЙСТВО



<b>● МОСКВА</b>	Населённые пункты	<b>—</b>	Границы
<b>● Казань</b>	Столица Российской Федерации	<b>—</b>	государственные
<b>● Севастополь</b>	Столицы и центры субъектов Российской Федерации	<b>—</b>	полярных владений Российской Федерации
<b>○ КИЕВ</b>	Города федерального значения	<b>—</b>	субъектов Российской Федерации
<b>○ Канск</b>	Столицы зарубежных государств	<b>—</b>	федеральных округов
<b>○</b>	Прочие населённые пункты	<b>—</b>	
<b>—</b>	Пути сообщения	<b>—</b>	
<b>—</b>	Магистральные железные дороги и морские железнодорожные паромные переправы	<b>—</b>	
<b>—</b>	Морские пути, пункты назначения и расстояния в километрах	<b>—</b>	
<b>—</b>	Морские порты	<b>—</b>	

Федеральные округа	
<b>I</b> Центральный	<b>V</b> Приволжский
<b>II</b> Северо-Западный	<b>VI</b> Уральский
<b>III</b> Южный	<b>VII</b> Сибирский
<b>IV</b> Северо-Кавказский	<b>VIII</b> Дальневосточный

<b>○ Новосибирск</b>	Центры федеральных округов
----------------------	----------------------------

ЦИФРАМИ НА К	
СУБЪЕКТЫ РОССИЙСКОЙ ФЕДЕРАЦИИ	
1	Удмуртская Республика
2	Республика Марий Эл
3	Нижегородская область
4	Чувашская Республика — Чувашия
5	Республика Мордовия
6	Республика Крым
7	Краснодарский край

Административно-территориальное устройство Российской Федерации дано на 01.09.2017