

УНИВЕРСАЛЬНЫЙ КОМПЛЕКТ  
ДЛЯ ЛЮБОЙ ШКОЛЬНОЙ ПРОГРАММЫ

Ф Г О С 

# АТЛАС

+ КОНТУРНЫЕ КАРТЫ  
И СБОРНИК ЗАДАЧ

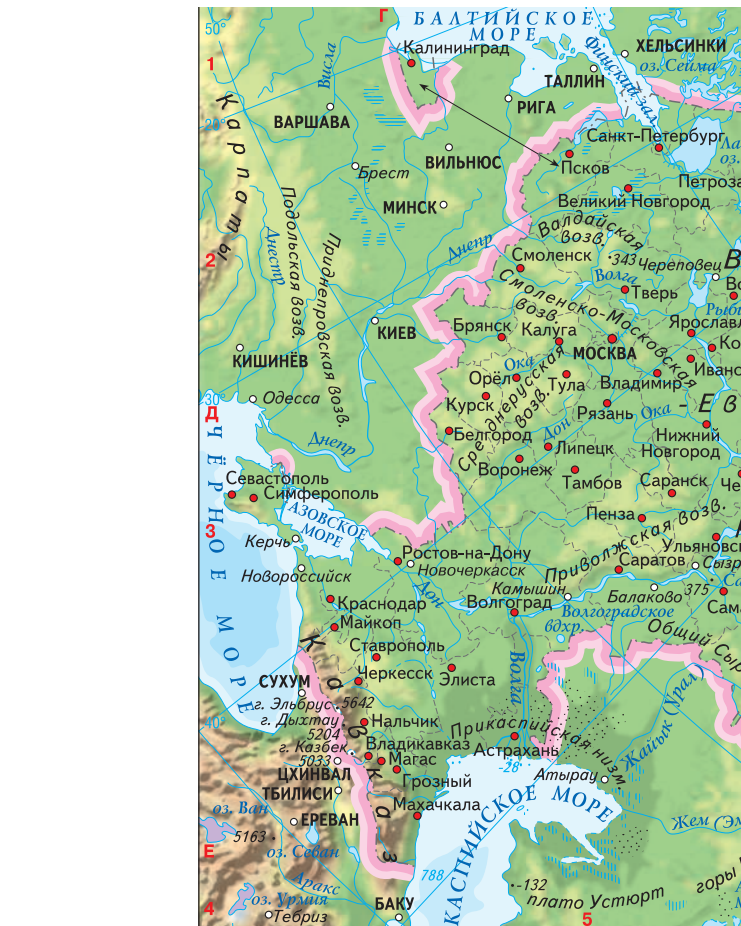
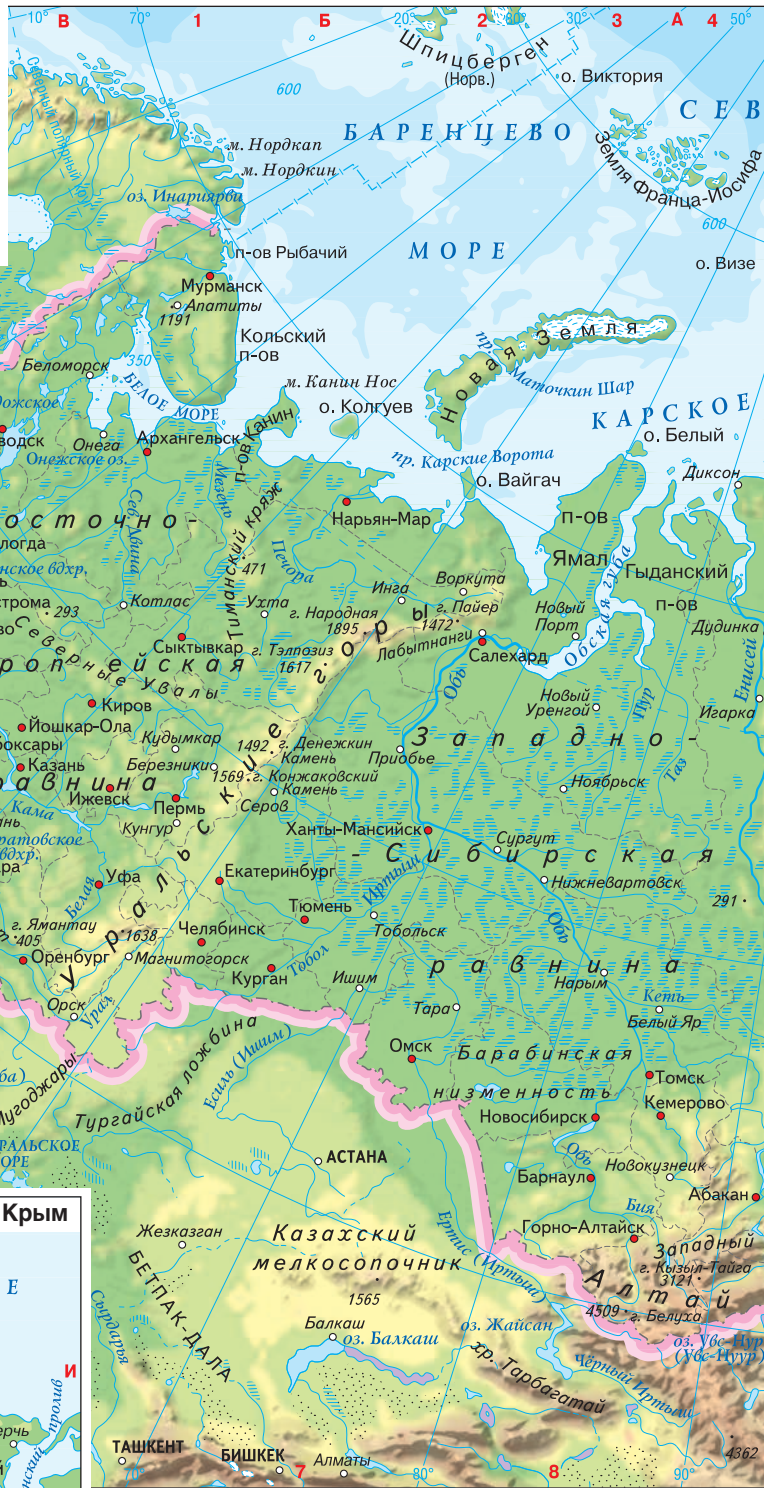


ГЕОГРАФИЯ

ГЕОГРАФИЯ РОССИИ  
ПРИРОДА И НАСЕЛЕНИЕ

# 2 РОССИЙСКАЯ ФЕДЕРАЦИЯ. ФИЗИЧЕСКАЯ КАРТА

Российская Федерация — Россия есть демократическое федеративное правовое государство с республиканской формой правления. Наименования Российская Федерация и Россия равнозначны.  
(Конституция Российской Федерации, статья 1)



- Москва Столицы государств
- Тула Прочие населённые пункты
- Государственные границы
- - - Границы полярных владений Российской Федерации

Площадь Российской Федерации 17,1 млн кв. км  
 Протяжённость государственной границы — 60,9 тыс. км, из них морских границ — 38,8 тыс. км, сухопутных — 14,5 тыс. км, речных и озёрных — 7,6 тыс. км.



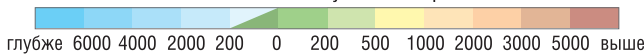
УСЛОВНЫЕ ОБОЗНАЧЕНИЯ

- 4506 Отметки высот над уровнем моря
- 3720 Отметки глубин
- \* Вулканы
- Реки, пересыхающие реки
- Судходные каналы

- Озёра пресные, солёные
- Болота
- Солончаки
- Пески

Материковый лёд

Шкала высот и глубин в метрах



78.8 Длина дуги одного градуса параллели в километрах





## ГЕРБЫ РЕСПУБЛИК



**Республика Адыгея (Адыгея)**  
Столица — Майкоп



**Республика Башкортостан**  
Столица — Уфа



**Республика Дагестан**  
Столица — Махачкала



**Республика Ингушетия**  
Столица — Магас



**Кабардино-Балкарская Республика**  
Столица — Нальчик



**Республика Калмыкия**  
Столица — Элиста



**Карачаево-Черкесская Республика**  
Столица — Черкесск



**Республика Карелия**  
Столица — Петрозаводск



**Республика Коми**  
Столица — Сыктывкар



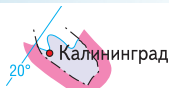
**Республика Крым**  
Столица — Симферополь



**Республика Марий Эл**  
Столица — Йошкар-Ола



**Республика Мордовия**  
Столица — Саранск



Цифрами на карте обозначены  
1 Республика Мордовия  
2 Республика Марий Эл  
3 Чувашская Республика — Чувашия  
4 Удмуртская Республика  
5 Республика Адыгея (Адыгея)  
6 Карачаево-Черкесская Республика  
7 Кабардино-Балкарская Республика — Алания  
8 Республика Северная Осетия — Алания  
9 Республика Ингушетия  
10 Чеченская Республика



**Республика Северная Осетия — Алания**  
Столица — Владикавказ



**Республика Татарстан (Татарстан)**  
Столица — Казань



**Удмуртская Республика**  
Столица — Ижевск



**Чеченская Республика**  
Столица — Грозный



**Чувашская Республика — Чувашия**  
Столица — Чебоксары



Примечания. 1. Названия областей, одноимённые с их центрами, на карте не подписаны. 2. Граница между Республикой Ингушетия и Чеченской Республикой на карте не показана. В соответствии с Законом Российской Федерации «Об образовании Ингушской Республики в составе Российской Федерации» от 4 июня 1992 г. для подготовки правовых и организационных мероприятий по государственному-территориальному разграничению установлен переходный период.

**Герб** — официальная эмблема рода (фамильный герб) или территории (города, государства). Большинство современных территориальных гербов Российской Федерации были утверждены в 1990-х годах. Некоторые современные гербы почти полностью повторяют исторические: Нижегородской области — Нижегородской губернии, Краснодарского края — Кубанской области. Есть гербы, символика которых посвящена событиям Великой Отечественной войны 1941–1945 годов (Брянской, Волгоградской области, Республика Крым). Изучением гербов занимается специальная историческая дисциплина — **геральдика**. Герб создаётся по определённым правилам.

**Основу герба составляет щит.**

В основе гербов большинства областей и краёв Российской Федерации лежит так называемый французский щит — прямоугольник с нижней стороной в форме фигурной скобки. Основу гербов многих национальных республик составляет круг.

Золотой цвет щита символизирует знатность и могущество (герб Ярославской области), а в христианстве — веру, справедливость и милосердие (герб Кировской области, в основе которого герб Вятской губернии).