

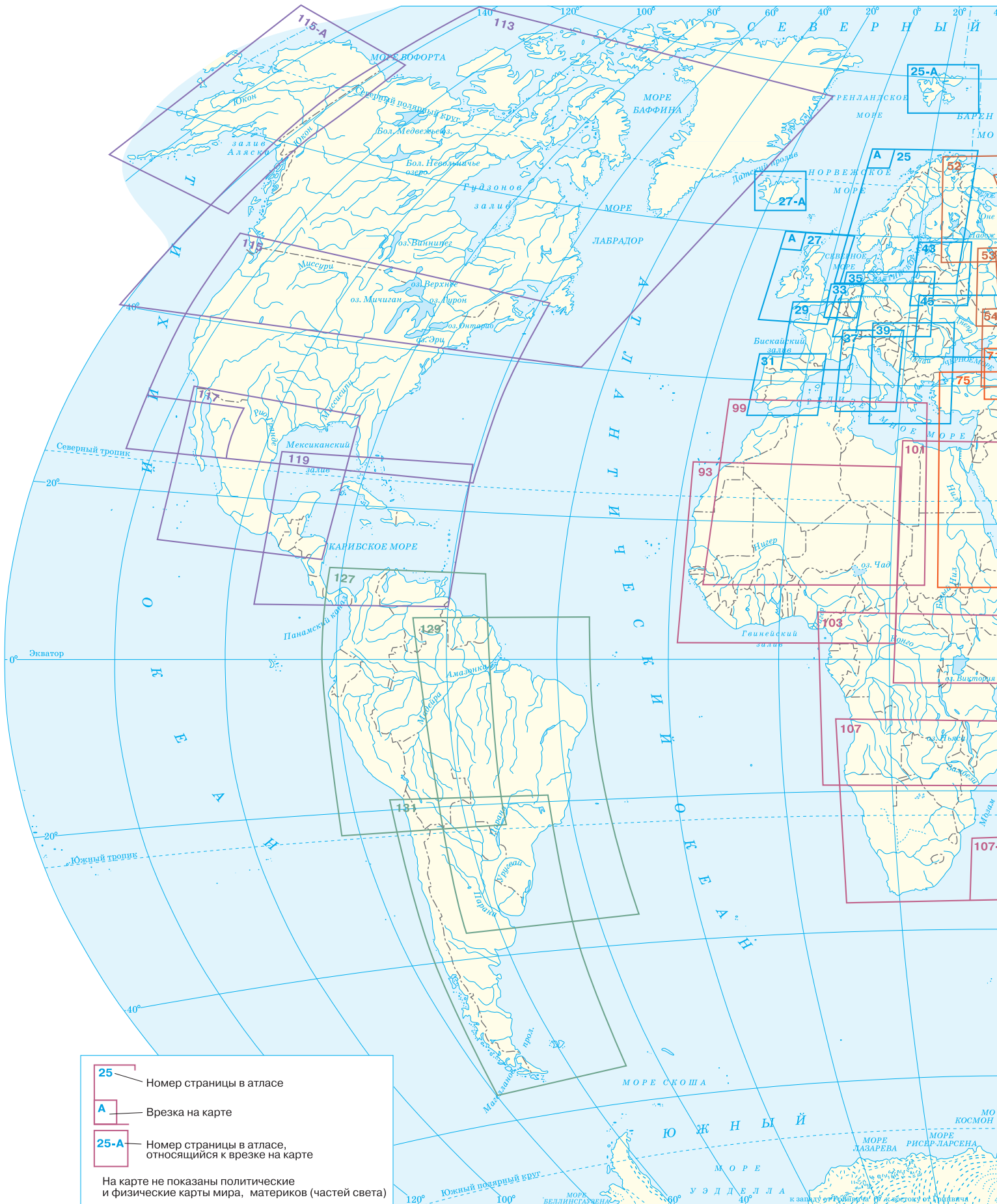
# АТЛАС МИРА

**ОБЗОРНО-ГЕОГРАФИЧЕСКИЙ**

**Издание 12-е,  
исправленное и дополненное**

Издательство АСТ  
Дизайн. Информация. Картография  
Москва

СХЕМА РАСПОЛОЖЕНИЯ КАРТ



25 — Номер страницы в атласе  
A — Врезка на карте  
25-A — Номер страницы в атласе, относящийся к врезке на карте  
 На карте не показаны политические и физические карты мира, материков (частей света)



- 6 Условные обозначения  
 7 Часовые пояса 1:200 000 000  
 8-9 Политическая карта мира 1:80 000 000  
 10-11 Физическая карта мира 1:80 000 000  
 12 Народы мира 1:130 000 000  
 13 Религии мира 1:125 000 000  
 14 Население мира 1:130 000 000  
 15 Климатические пояса 1:130 000 000  
 16-17 Количество осадков 1:80 000 000  
 18 Температура воздуха 1:200 000 000  
 19 Давление и ветер 1:200 000 000

### ЕВРОПА

- 22 Физическая карта 1:22 000 000  
 23 Политическая карта 1:18 500 000  
 24-25 Норвегия, Швеция, Финляндия, Дания 1:8 500 000  
 А Шпицберген 1:15 000 000  
 26-27 Великобритания, Ирландия, Исландия 1:5 300 000  
 А Исландия 1:8 000 000  
 28-29 Франция, Монако 1:5 300 000  
 30-31 Испания, Португалия, Андорра, Гибралтар 1:5 300 000  
 32-33 Нидерланды, Бельгия, Люксембург 1:2 250 000  
 34-35 Германия, Польша, Чехия, Словакия, Лихтенштейн 1:5 300 000  
 36-37 Швейцария, Австрия, Италия, Сан-Марино, Ватикан 1:5 300 000  
 38-41 Венгрия, Румыния, Словения, Хорватия,  
 Босния и Герцеговина, Сербия, Черногория,  
 Болгария, Албания, Македония, Греция, Мальта 1:6 300 000  
 42-43 Эстония, Латвия, Литва, Белоруссия 1:4 500 000  
 44-45 Украина, Молдавия 1:5 200 000

### РОССИЙСКАЯ ФЕДЕРАЦИЯ

- 48-49 Физическая карта 1:20 000 000  
 50-51 Политико-административная карта 1:20 000 000  
 52 Северо-Запад России 1:8 200 000  
 53 Центральный район России 1:6 500 000  
 54 Юг России 1:6 500 000  
 55 Поволжье 1:6 500 000  
 56 Урал 1:9 500 000  
 57 Западная Сибирь 1:13 000 000  
 58-59 Дальний Восток 1:15 800 000  
 60-61 Москва и окрестности 1:200 000

### АЗИЯ

- 64-65 Физическая карта 1:20 000 000  
 66-67 Политическая карта 1:20 000 000  
 68-69 Казахстан, Узбекистан, Туркмения, Таджикистан,  
 Киргизия 1:12 800 000  
 70-71 Грузия, Армения, Азербайджан, Абхазия, Южная Осетия 1:3 400 000  
 72-73 Иран, Афганистан, Пакистан 1:14 600 000  
 74-75 Турция, Кипр, Сирия, Ливан 1:15 000 000  
 76-77 Саудовская Аравия, Ирак, Израиль, Иордания



Кувейт, Бахрейн, Катар, Объединенные Арабские Эмираты,  
Оман, Йемен

78-79 Индия, Непал, Бутан, Бангладеш, Шри-Ланка,  
Мальдивы 1:15 000 000

80-81 Япония, КНДР, Республика Корея 1:10 600 000

82-83 Китай, Монголия 1:19 000 000

84-85 Мьянма, Таиланд, Лаос, Вьетнам, Камбоджа,  
Филиппины 1:16 000 000

86-87 Индонезия, Малайзия, Сингапур, Бруней,  
Восточный Тимор 1:16 000 000

#### АФРИКА

90 Физическая карта 1:39 000 000

91 Политическая карта 1:39 000 000

92-96 Западная Африка 1:16 000 000

98-99 Северная Африка 1:16 200 000

100-101 Северо-Восточная Африка 1:16 000 000

102-105 Центральная Африка 1:15 800 000

106-107 Южная Африка 1:15 800 000

А о. Мадагаскар 1:21 000 000

#### СЕВЕРНАЯ АМЕРИКА

110 Физическая карта 1:36 000 000

111 Политическая карта 1:32 600 000

112-113 Канада 1:26 800 000

114-115 Соединенные Штаты Америки 1:20 800 000

116-117 Мексика, Белиз, Гватемала 1:13 000 000

118-121 Центральная Америка и Антильские о-ва 1:15 800 000

#### ЮЖНАЯ АМЕРИКА

124 Физическая карта 1:33 000 000

125 Политическая карта 1:33 000 000

126-127 Венесуэла, Колумбия, Перу, Эквадор, Боливия 1:17 400 000

128-129 Бразилия, Гайана, Суринам, Гвиана 1:21 800 000

130-131 Аргентина, Чили, Парагвай, Уругвай 1:17 000 000

#### АВСТРАЛИЯ И ОКЕАНИЯ

133 Физическая карта 1:30 000 000

134-137 Политическая карта 1:28 500 000

138 Арктика 1:50 000 000

Антарктика 1:60 000 000

139 Атлантический океан 1: 60 000 000

140-141 Тихий и Индийский океаны 1:60 000 000

142 Указатель географических названий

167 Приложение

## НАСЕЛЕННЫЕ ПУНКТЫ

По количеству жителей

<b>Москва</b>		более 5 000 000 жителей
<b>Мадрид</b>		от 2 500 000 до 5 000 000 жителей
Барселона		от 1 000 000 до 2 500 000 жителей
Валенсия		от 100 000 до 1 000 000 жителей
<i>Алькаракс</i>		менее 100 000 жителей

По административному делению

	<b>ПАРИЖ</b>	столицы государств
	<i>Сарагоса</i>	центры административных единиц государств
	<b>ГИБРАЛТАР</b>	центры владений и территорий с особым статусом

Условные обозначения для карт России на страницах 52–59

	более 1 000 000 жителей
	от 500 000 до 1 000 000 жителей
	от 100 000 до 500 000 жителей
	от 50 000 до 100 000 жителей
	от 10 000 до 50 000 жителей
	менее 10 000 жителей

	Столицы и центры субъектов Российской Федерации
--	---

<b>ФРАНЦИЯ</b>	названия государств
<b>БАВАРИЯ</b>	названия административных единиц

## ПУТИ СООБЩЕНИЯ

	Железные дороги
	Автомобильные дороги
	Паромы
	Морские порты
	Аэропорты

## ГРАНИЦЫ

	государственные
	полярных владений Российской Федерации
	административных единиц государств
	Демаркационная линия между КНДР и Республикой Корея и между Индией и Пакистаном в Кашмире (северная часть Кашмира находится под контролем Пакистана)

## ГИДРОГРАФИЯ И РЕЛЬЕФ

	Реки и озера
	Реки и озера пересыхающие
	Каналы судоходные
	Болота
	Солончаки
	• 7495 Отметки высот
	* <i>влк. Руис</i> Действующие вулканы
	≲ 1871 Перевалы
	Сухие русла рек (вади)

## ПРОЧИЕ ОБЪЕКТЫ

	Пески
	Коралловые рифы
	Зимняя граница плавучих льдов
	Теплое течение
	Холодное течение
<i>Памир</i> <b>САХАРА</b>	Названия орографических объектов и географических областей
<b>ПРОВАНС</b>	Названия исторических областей

Примечание. Административные единицы, одноименные с названиями их центров, на картах атласа не подписаны



- Границы часовых поясов
- Территории, на которых принято поясное время
- Территории, не пользующиеся поясным временем
- Территории, на которых система исчисления не установлена

-24.00м. Разница между принятым и Гринвичским временем

Примечание: Согласно закона Российской Федерации N 248-ФЗ от 21 июля 2014 г. московское время исчисляется в национальной шкале времени Российской Федерации UTC (SU) плюс 3 часа. Сезонный перевод часов не осуществляется. На территории Российской Федерации установлено 11 часовых зон.

Масштаб 1:200 000 000  
(в 1 см 2000 км.)

ПОЛИТИЧЕСКАЯ КАРТА МИРА

- Москва Столицы государств
- Омск Прочие населенные пункты
- ФРАНЦИЯ** Государства
- Зап. Сахара** Зависимые территории и территории с особым статусом
- Границы государств
- Границы полярный владений Российской Федерации
- Демаркационные линии между КНДР и Республикой Корея, между Индией и Пакистаном в Кашмире (северная часть Кашмира находится под контролем Пакистана)

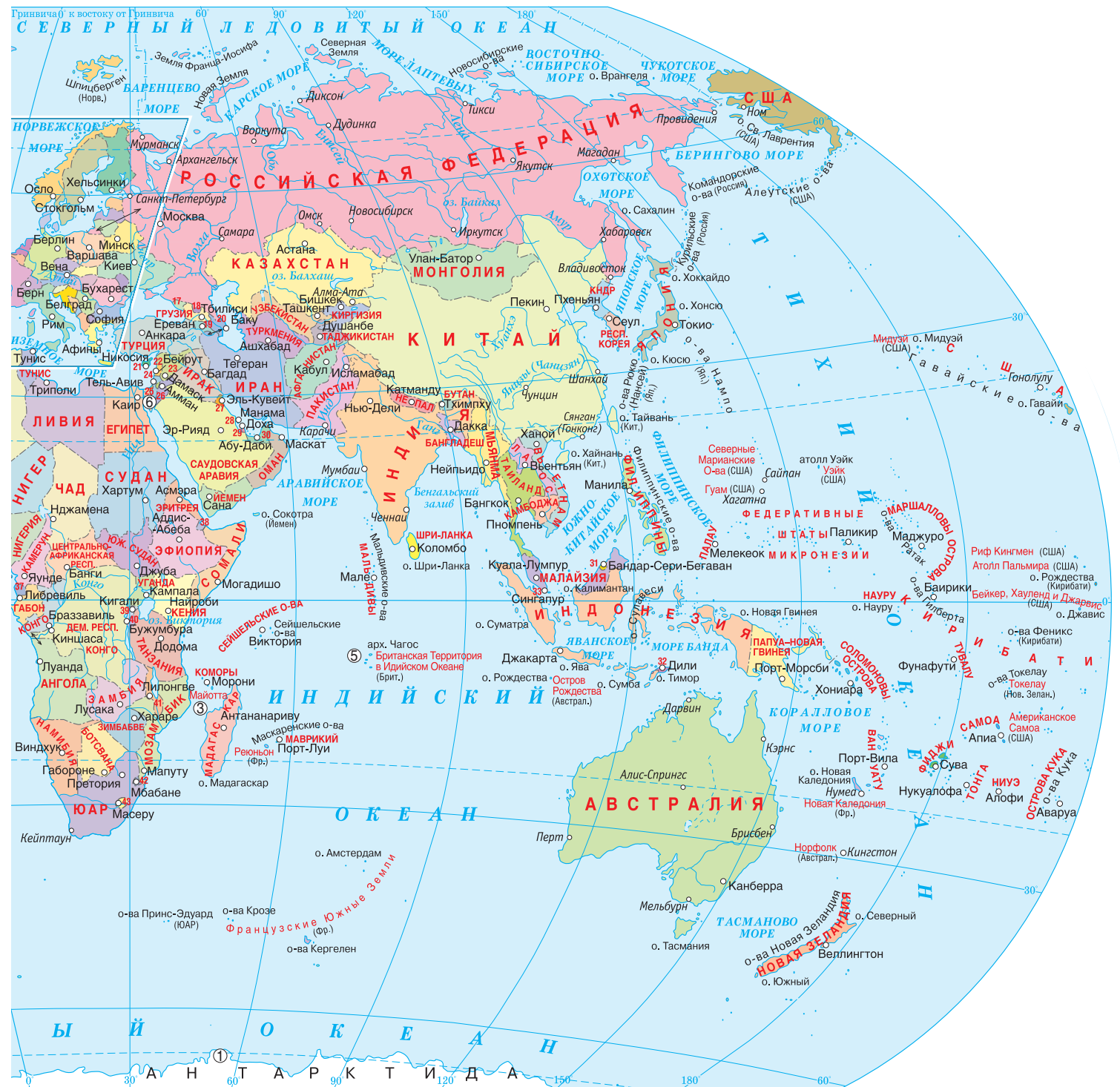


Цифрами на карте обозначены

- | ЕВРОПА                 | АМЕРИКА                     | АЗИЯ                    |
|------------------------|-----------------------------|-------------------------|
| 1 Люксембург           | 11 Белиз                    | 17 Абхазия              |
| 2 Андорра              | 12 Доминиканская Республика | 18 Южная Осетия         |
| 3 Монако               | 13 Сент-Китс и Невис        | 19 Армения              |
| 4 Лихтенштейн          | 14 Антигуа и Барбуда        | 20 Азербайджан          |
| 5 Сан-Марино           | 15 Доминика                 | 21 Кипр                 |
| 6 Ватикан              | 16 Сент-Винсент и Гренадины | 22 Ливан                |
| 7 Босния и Герцеговина |                             | 23 Сирия                |
| 8 Черногория           |                             | 24 Израиль              |
| 9 Албания              |                             | 25 Территории Палестины |
| 10 Македония           |                             |                         |

Масштаб 1:40 000 000 (в 1 см 400 км)





Масштаб 1:90 000 000 (в 1 см 900 км)

## ГОСУДАРСТВА:

АФРИКА	
26	Иордания
27	Кувейт
28	Бахрейн
29	Катар
30	ОАЭ
31	Бруней
32	Восточный Тимор
33	Сингапур
33	Гамбия
34	Гвинея-Бисау
35	Сьерра-Леоне
36	Сан-Томе и Принсипи
37	Экваториальная Гвинея
38	Джибути
39	Руанда
40	Бурунди
41	Малави
42	Свазиленд
43	Лесото

## Примечания.

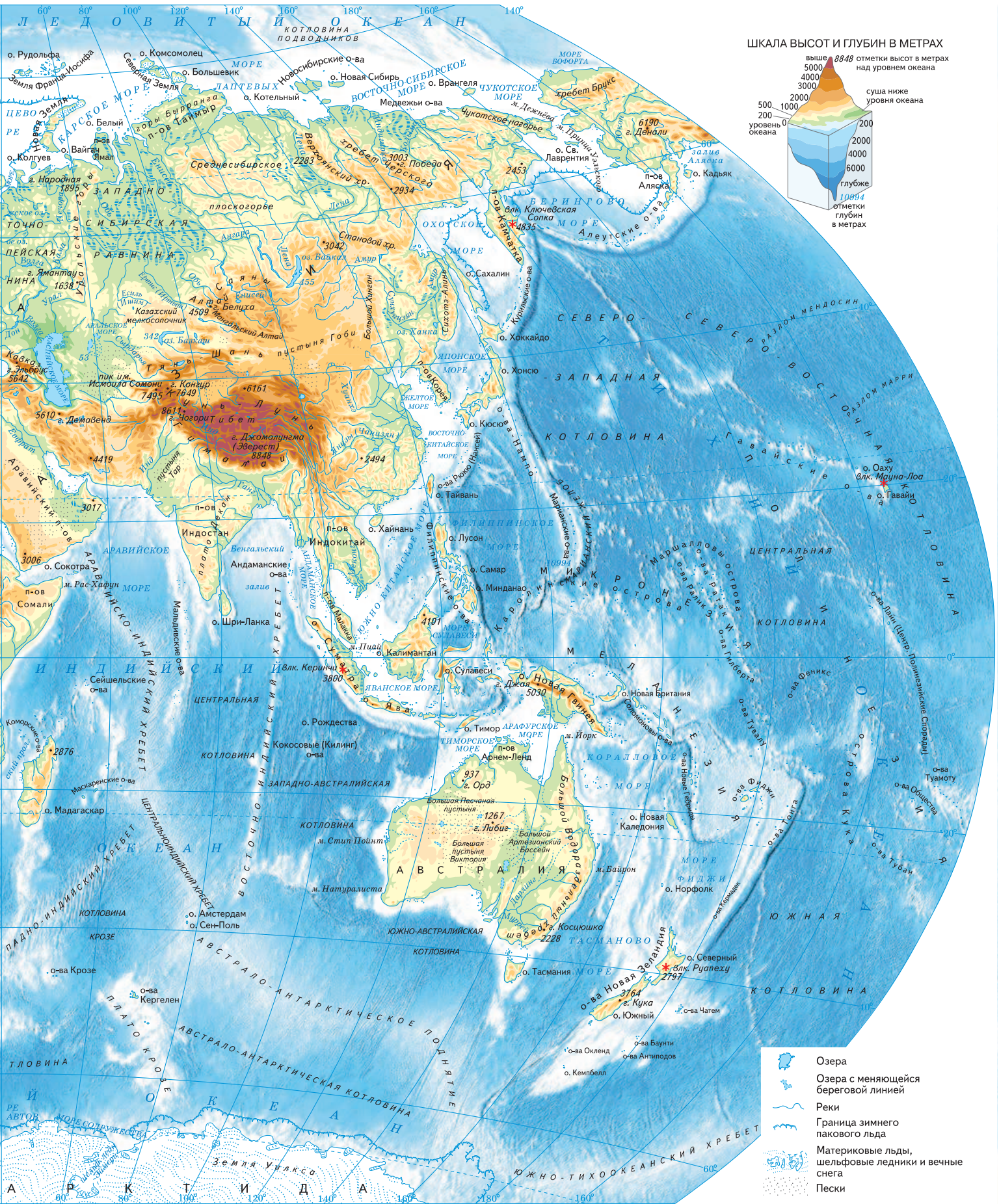
- ① Международно-правовой режим Антарктиды и других территорий, расположенных южнее 60° ю. ш., регулируется Договором об Антарктике от 1 декабря 1959 г.
  - ② Будущее Западной Сахары подлежит урегулированию согласно соответствующим решениям ООН.
  - ③ Майотта фактически является территориальной единицей Франции. Генеральная Ассамблея ООН признает права Союза Коморских Островов на остров Майотта (Маоре).
  - ④ Фолклендские (Мальвинские) Острова — спорная между Великобританией и Аргентиной территория, находится под административным управлением Великобритании.
  - ⑤ Британская Территория в Индийском Океане создана вопреки решениям Генеральной Ассамблеи ООН.
  - ⑥ Территории Палестины (Западный берег реки Иордан и сектор Газа) оккупированы Израилем в 1967 г. В настоящее время в рамках мирного урегулирования на Ближнем Востоке идет процесс формирования Государства Палестины.
- Политическое устройство мира отражено по состоянию на август 2017 г.



ФИЗИЧЕСКАЯ КАРТА МИРА







ШКАЛА ВЫСОТ И ГЛУБИН В МЕТРАХ

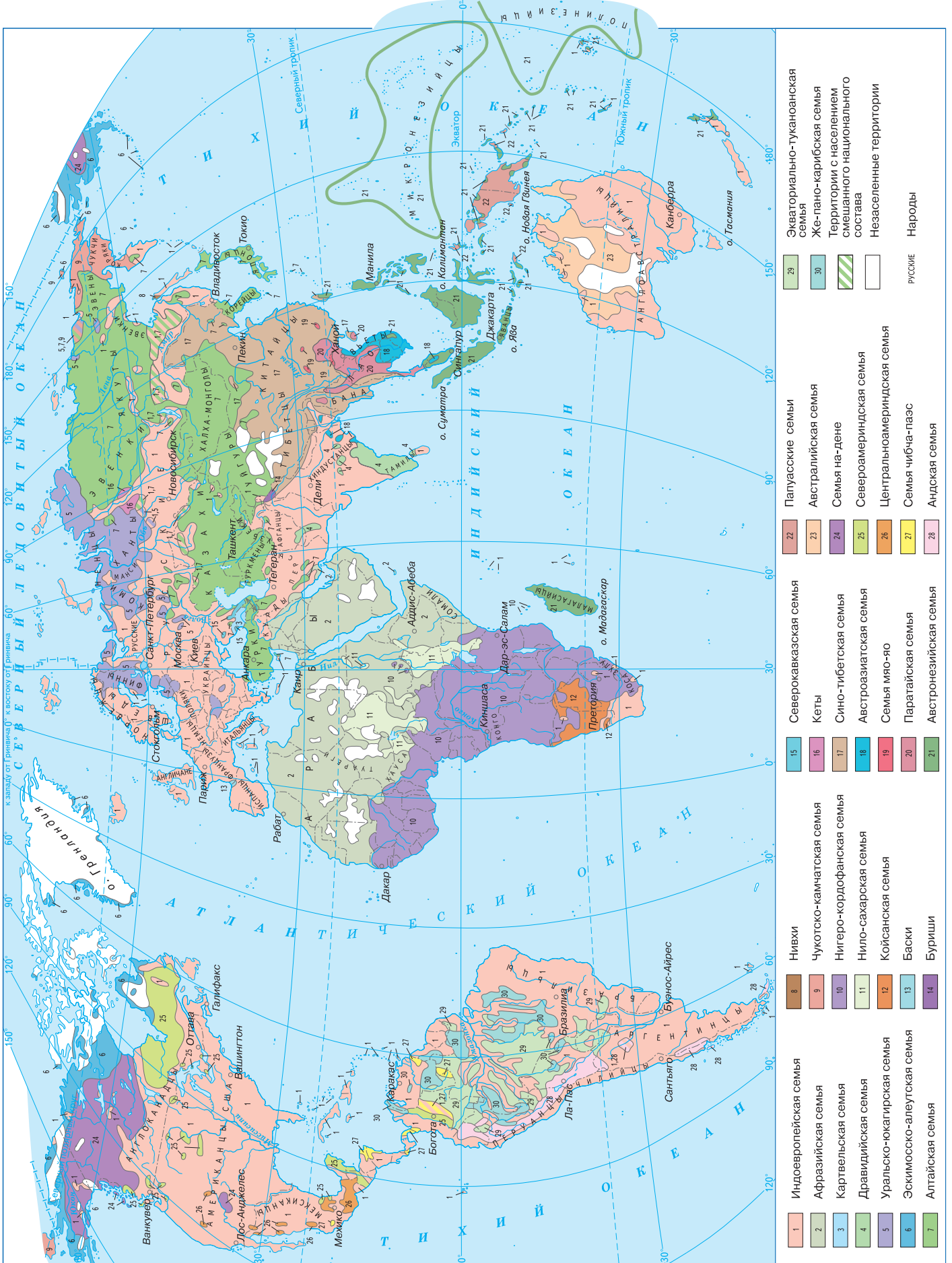


- Озера
- Озера с меняющейся береговой линией
- Реки
- Граница зимнего пакового льда
- Материковые льды, шельфовые ледники и вечные снега
- Пески

Масштаб 1:80 000 000 (в 1 см 800 км)



НАРОДЫ МИРА



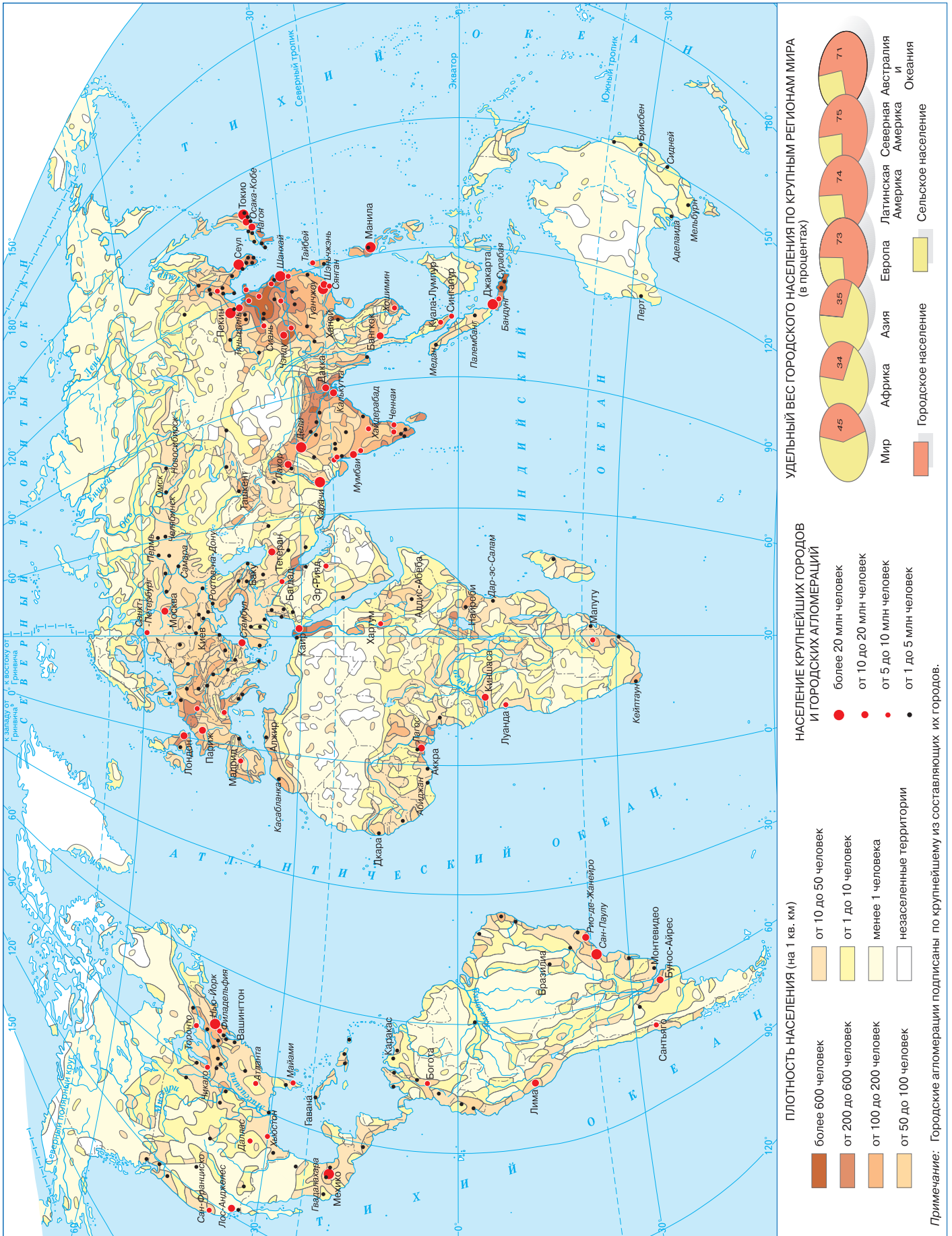
Масштаб 1:130 000 000 (в 1 см 1300 км)

РЕЛИГИИ МИРА



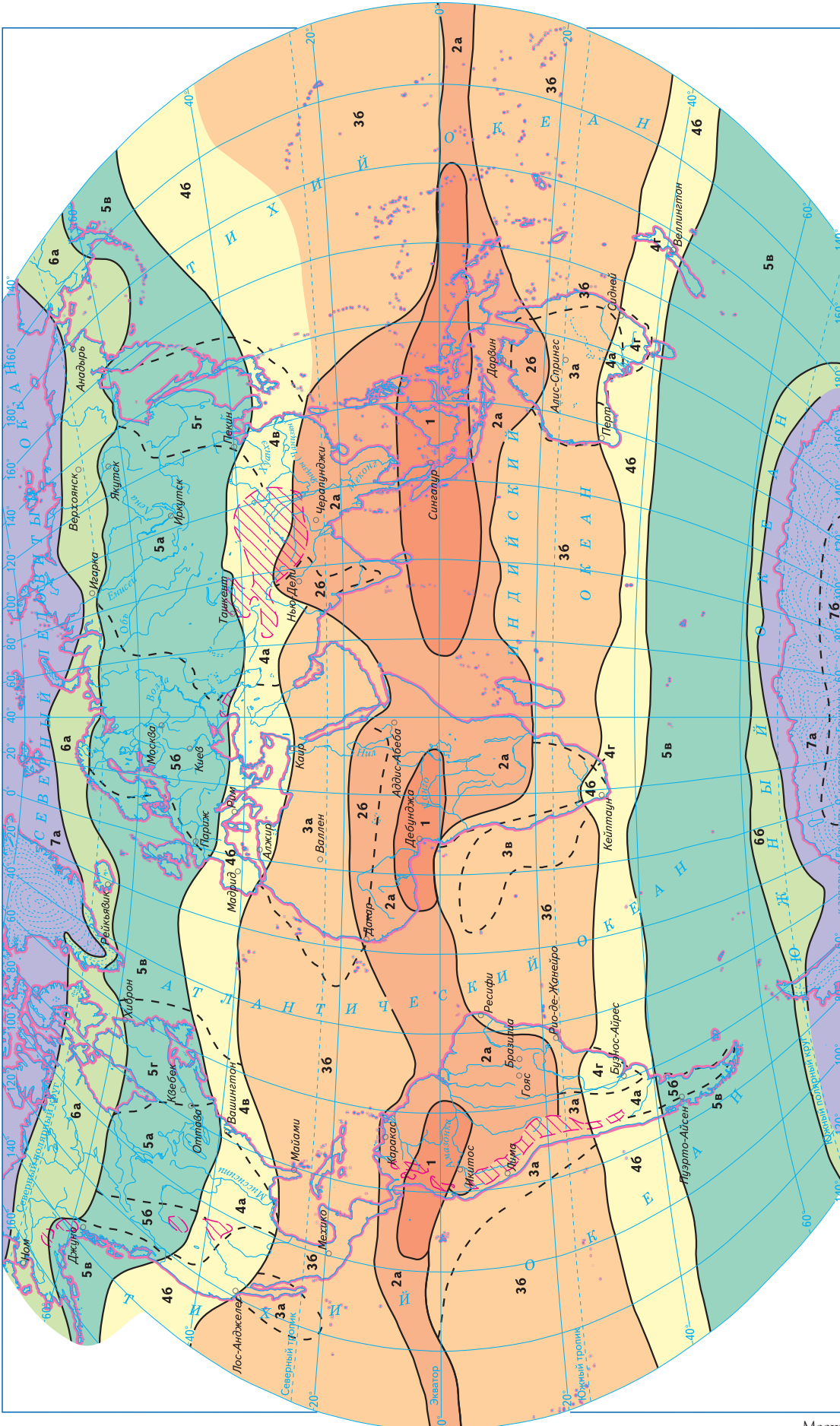
ХРИСТИАНЕ		МУСУЛЬМАНЕ		БУДДИСТЫ		СИКХИ		ПРИВЕРЖЕНЦЫ МЕСТНЫХ КОРЕЙСКИХ ВЕРОВАНИЙ	
1	Католики	8	Сунниты	12	Махаянисты	16	СИКХИ	19	ПРИВЕРЖЕНЦЫ МЕСТНЫХ КОРЕЙСКИХ ВЕРОВАНИЙ
2	Протестанты	9	Шииты	13	Ламаисты	17	ДЖАЙНЫ	20	ПРИВЕРЖЕНЦЫ МЕСТНЫХ ТРАДИЦИОННЫХ ВЕРОВАНИЙ
3	Лютеране	10	Ибадиты	14	Тхеравадины	18	КОНФУЦИАНЦЫ		Население с примерно равным соотношением последователей двух основных верований
4	Кальвинисты	11	ИУДАИСТЫ	15	ИНДУИСТЫ		ДАОСИСТЫ		Незаселенные территории
5	Англикане						СИНТОИСТЫ		
U	Баптисты								
1	Методисты								
●	Мормоны								
○	Старообрядцы								
6	Православные								
7	Англикане								
x	Монофизиты								

Масштаб 1:130 000 000 (в 1 см 1300 км)





КЛИМАТИЧЕСКИЕ ПОЯСА



<p><b>1</b></p> <p><b>2</b></p> <p><b>2а</b> <b>2б</b></p> <p><b>3</b></p>	<p><b>3а</b></p> <p><b>3б</b></p> <p><b>3в</b></p> <p><b>4</b></p> <p><b>4а</b> <b>4б</b> <b>4в</b> <b>4г</b></p>	<p><b>5</b></p> <p><b>5а</b> <b>5б</b> <b>5в</b> <b>5г</b></p> <p><b>6</b></p>	<p><b>5</b></p> <p><b>5а</b> <b>5б</b> <b>5в</b> <b>5г</b></p> <p><b>6</b></p>	<p><b>6а</b></p> <p><b>6б</b></p> <p><b>7</b></p> <p><b>7а</b> <b>7б</b></p>	<p><b>6а</b> Климат субарктический Климат субантарктический с прохладным сырым летом и холодной зимой</p> <p><b>6б</b> Климат субарктический Очень холодная зима и холодное лето. Осадков выпадает мало.</p> <p><b>7</b> Климат арктический Климат антарктический на земном шаре зимой</p> <p><b>7а</b> Области высотного климата</p> <p><b>7б</b> Границы климатических поясов Границы климатических областей</p>	<p><b>1</b> Экваториальный пояс Слабые неустойчивые ветры. Жарко и влажно. Сезонные колебания температуры и влажности воздуха малы.</p> <p><b>2</b> Субэкваториальный пояс Летом — экваториальное лето, проливные воздушные массы. Зима немного прохладнее лета, но отливается сухостью. На океанах возникают тропические циклоны.</p> <p><b>2а</b> Области субэкваториального климата достаточное увлажнение</p> <p><b>2б</b> Области субтропического климата недостаточное увлажнение</p> <p><b>3</b> Тропический пояс Преобладает пассаты. Хорошо заметны сезонные изменения температуры воздуха, особенно на материках.</p>	<p><b>5</b> Умеренный пояс Ветры западные. На материках зимой — снежный покров. На океанах Южного полушария встречаются плавающие льды.</p> <p><b>5а</b> Области умеренного континентального морского муссонного климата</p> <p><b>5б</b> Субарктический и субантарктический пояс Летом — умеренные, зимой — арктические и антарктические воздушные массы. Большие сезонные колебания температуры. На материках — сплошная многолетняя мерзлота почвы. На океанах — плавающие льды.</p> <p><b>6</b> Субарктический и субантарктический пояс Летом — умеренные, зимой — арктические и антарктические воздушные массы. Большие сезонные колебания температуры. На материках — сплошная многолетняя мерзлота почвы. На океанах — плавающие льды.</p>	<p><b>5</b> Умеренные пояса Ветры западные. На материках зимой — снежный покров. На океанах Южного полушария встречаются плавающие льды.</p> <p><b>5а</b> Области умеренного континентального морского муссонного климата</p> <p><b>5б</b> Субарктический и субантарктический пояс Летом — умеренные, зимой — арктические и антарктические воздушные массы. Большие сезонные колебания температуры. На материках — сплошная многолетняя мерзлота почвы. На океанах — плавающие льды.</p> <p><b>6</b> Субарктический и субантарктический пояс Летом — умеренные, зимой — арктические и антарктические воздушные массы. Большие сезонные колебания температуры. На материках — сплошная многолетняя мерзлота почвы. На океанах — плавающие льды.</p>	<p><b>6а</b> Климат субарктический Климат субантарктический с прохладным сырым летом и холодной зимой</p> <p><b>6б</b> Климат субарктический Очень холодная зима и холодное лето. Осадков выпадает мало.</p> <p><b>7</b> Климат арктический Климат антарктический на земном шаре зимой</p> <p><b>7а</b> Области высотного климата</p> <p><b>7б</b> Границы климатических поясов Границы климатических областей</p>
--	---	--	--	--	--	---	---	--	--

Масштаб 1:160 000 000 (в 1 см 1600 км)